



SITUACE NA KATASTRÁLNÍ MAPĚ - M 1:500

LEGENDA ČAR A PLOCH

HRANICE POZEMKŮ DLE KATASTRÁLNÍ MAPY

NOVÉ OBJEKTY A STAVBY NAVRŽENÉ V RÁMCI ŘEŠENÉHO PROJEKTU

PŘELOŽKA KABELU VO

NOVÝ DLÁŽDĚNÝ CHODNÍK

VAROVNÝ A SIGNÁLNÍ PÁS

PÁS DLAŽBY S VODÍČÍ LINIÍ

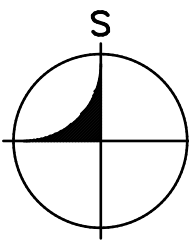
ÚPRAVA KOMUNIKACE – ASFALTOBETON





NOVÝ DLÁŽDĚNÝ CHODNÍK – SJEZD

PŘEDLÁŽDĚNÍ STÁVAJÍCÍ ZÁMKOVÉ DLAŽBY

ZATRAVNĚNÍ

STAVBOU DOTČENÉ PARCELY



VYPRACOVAL : 		ZODP. / PROJEKTANT : 	AUTORIZOVAL : 	 <div>Hranická 271, 75701 Valašské Meziříčí www.lzprojekt.cz lzprojekt@lzprojekt.cz IČO: 06765734 DIČ: CZ06765734 <b>LZ - PROJEKT plus s.r.o.</b></div>
FUSEK MARTIN		ING. ZÁDRAPA LEOŠ		
INVESTOR ADRESA		MĚSTO VALAŠSKÉ MEZIRÍČÍ NÁMĚSTÍ 7/5, VALAŠSKÉ MEZIRÍČÍ 75701		
<b>NOVÝ CHODNÍK NA ULICI U VODOJEMU, VALAŠSKÉ MEZIRÍČÍ</b>				STUPEŇ DSP
				DATUM 12/2020
				ZAKÁZKA 2020_20
C	SITUAČNÍ VÝKRESY			<div>ČÍSLO VÝRSKU</div>
—C3—	SITUACE NA KATASTRÁLNÍ MAPĚ			M 1:500